


E.: 2016/349224-5261



**BORSOD-ABAÚJ-ZEMPLÉN MEGYEI  
KORMÁNYHIVATAL**

SIROKI KÖZÖS ÖNKORMÁNYZAT SIROY	
Iktatva: 2016. 09. 12.	
Szám: 3/224	Alsószám: 29
Melléklet:	Előadó: Pongrácz Attila

Ügyiratszám: BO/15/1465-2/2016.

Hiv. szám: B/227-5/2016.

Ügyintéző: Sárvári Péterné (46/503-743)

Melléklet: 4 db nyilvántartó lap

Ügyintézés helye: Műszaki Engedélyezési és Fogyasztóvédelmi Főosztály

Bányászati Osztály (3527 Miskolc, Soltész Nagy Kálmán u. 5., 46/503-740, e-mail: [mbk@mbfh.hu](mailto:mbk@mbfh.hu))

Ügyfélfogadás: Kedd: 8.00-14.00; Péntek: 8.00-12.00

Tárgy: Bükkszék község településrendezési tervének módosítása – környezeti vizsgálat

Bükkszék Község Önkormányzata

**3335 BÜKKSZÉK**

Dobó I. út 1.

A Borsod-Abaúj-Zemplén Megyei Kormányhivatal Műszaki Engedélyezési és Fogyasztóvédelmi Főosztály Bányászati Osztálya (továbbiakban Bányafelügyelet) T. Címzett hivatkozott számú megkeresésére, Bükkszék község településrendezési tervének módosításához, az alábbi tájékoztatást adja.

Tárgyi módosítással kapcsolatban tájékoztatásul közli, hogy az érintett területeken engedélyezett szilárdásvány-kutatás, bejelentett előkutatás nincs, azok nem érintenek az Állami Ásványi Nyersanyag és Geotermikus Energiavagyokban szereplő megkutatott, ipari készlettel rendelkező ásványi nyersanyaglelőhelyet.


A Bányafelügyelet az érintett területen felszínmozgást tart nyilván, továbbá felhívja a figyelmet, hogy a község területén a meredekebb domboldalak csúszásveszélyesek, amit építésföldtani korlátozó tényezőként kell figyelembe venni. A felszínmozgásra érzékeny területek elterjedését a MÁFI által készített „komplex földtani területfejlesztési térképsorozat – M 1:25000” c. kéziratot jelentés felszínmozgásveszélyességi térkép kivágatáról készített másolatok ábrázolják.

- 01-090-4-1 kódszámon Bükkszék község Gyöngyvirág-tető térségében
- 01-090-4-2 kódszámon Bükkszék község az egykori Bányász üdülő területén
- 01-090-4-3 kódszámon Bükkszék község Jókai u. 38 szám alatt
- 01-090-4-4 kódszámon Bükkszék község Béke úton található sportpálya mellett

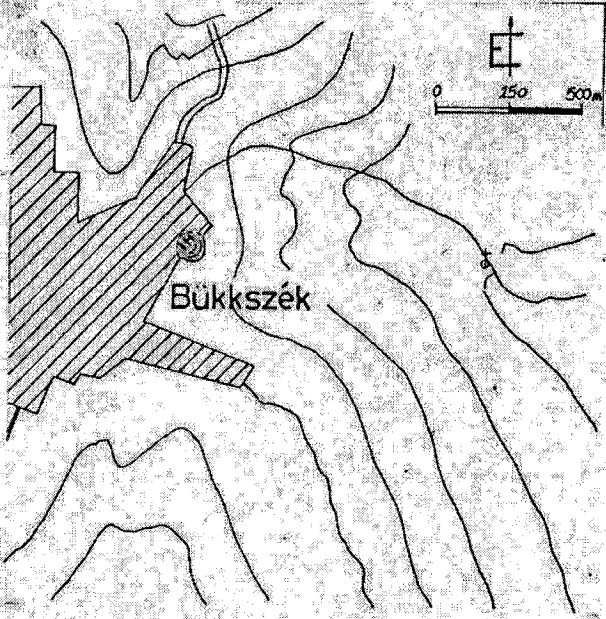
A Bányászati Osztály a tájékoztatást az egyes tervek, illetve programok környezeti vizsgálatáról szóló 2/2005. (I.11.) Korm. rendelet 4. § (1) bekezdése, illetve a 3. számú melléklet II.2. g) pont alapján adta ki.

Miskolc, 2016. szeptember 5.

Demeter Ervin kormány megbízott  
névében és megbízásából:



Szöcs Péter  
osztályvezető

MEGYE: Heves		FELSZÍNMOZGÁSOS TERÜLETEK NYILVÁNTARTÓ LAPJA		SORSZÁM: 12
TÁJEGYSÉG: Ózdi-medence		HELY: BÜKKSZÉK Jókai u.38.	MOZGÁS IDEJE: 1930-35	MOZGÁS TÍPUS: súvadás
HELYSZÍNRAJZ:			FÖLDTANI VISZONYOK:	
			középső-oligocén agyag, agyagmarga fedő vékony pleisztocén agyag	
			VÍZFÖLDTANI VISZONYOK:	
			felszíni víz, talajvíz nincs, szivárgó víz időszakos	
			FELSZÍNHAJLÁS, NÖVÉNYZET, BEÉPÍTETTSÉG:	
			meredek domboldal lába, füves térszín	
			VIZSGÁLATOK TERJEDELME ÉS EREDMÉNYEI:	
			helyszíni megfigyelés, feltárás nem volt	
MOZGÁS LEFOLYÁSA, IDŐTARTAMA, SEBESSÉGE:				
két alkalommal, gyors lefolyású				
MOZGÁS KITERJEDÉSE:	FÜGGŐLEGESEN:	2 - 4 m		
	HOSSZÚSÁGA:	30 - 40 m		
	SZÉLESSÉGE:	20 - 30 m		
	MOZGÓ TÖMEG:	kb. 1.000 m <sup>3</sup>		
		215 TENGERSZINT FELETT:		
ELMOZDULÁS MÉRTÉKE:	VÍZSZINTES:	4 - 5 m		
	FÜGGŐLEGES:	5 - 6 m		
OKOZOTT KÁR:		csak térszínváltozás		
MOZGÁSBAN RÉSZTVEVŐ ANYAGOK FIZIKAI JELLEMZŐI:				
anyagvizsgálat nem készült				
A MOZGÁS KÖZVETLEN OKA:				
szivárgó víz (hidrogén)				
VÉDEKEZÉSI JAVASLAT:				
tereprendezés, biológiai védelem				
MEGÉPÍTETT VÉDEKEZÉSI MŰVEK:				
intézkedés nem történt				
UTÁNVIZSGÁLAT IDEJE EREDMÉNYE:				
1980.IX.27. lakóépületen erős repedések, utómozgás lejtőn jellemző				
VIZSGÁLATOT VÉGZŐ SZERV:		IRODALMI HIVATKOZÁS:		
MÁFI TFSZ 1973, 1975 BME ÁFT 1980				

MEGYE: Heves		FELSZÍNMOZGÁSOS TERÜLETEK NYILVÁNTARTÓ LAPJA		SORSZÁM: 11
TÁJEGYSÉG: Ózdi-medence		HELY: BÜKKSZÉK Bányász üdülő	MOZGÁS IDEJE: 1973	MOZGÁS TÍPUS: csúszás
HELYSZÍNRAJZ:		FOLDTANI VISZONYOK:		
		középső-oligocén agyag, agyagmárga fedő vékony pleisztocén lejtőagyag		
		VÍZFÖLDTANI VISZONYOK:		
		felszíni víz, talajvíz nincs, szivárgó víz jellemző		
		FELSZÍNHAJLÁS, NÖVÉNYZET, BEÉPÍTETTSÉG:		
		lankás térszín meredek részüvel, füves, cserjés		
		VIZSGÁLATOK TERJEDELME ÉS EREDMÉNYEI:		
		helyszíni megfigyelés, feltárás adat nem ismert		
MOZGÁS LEFOLYÁSA, IDŐTARTAMA, SEBESSÉGE				
egyszerű, gyors lefolyású				
MOZGÁS KITERJEDÉSE	FÜGGŐLEGESEN:	1 - 4	m	MOZGÁSBAN RÉSZTVEVŐ ANYAGOK FIZIKAI JELLEMZŐI:
	HOSSZUSÁGA:	100 - 150	m	
	SZÉLESSÉGE:	20 - 25	m	
	MOZGÓ TÖMEG:	kb. 1.000	m <sup>3</sup>	
		210	TENGERSZINT FELETT:	nem ismert
ELMOZDULÁS MÉRTÉKE:	VÍZSZINTES:	0,5 - 2	m	
	FÜGGŐLEGES:	0,1 - 0,5	m	
OKOZOTT KÁR:		A MOZGÁS KÖZVETLEN OKA:		
üdülőszálló és konyhaépület megrepedt		szivárgó víz		
		VÉDEKEZÉSI JAVASLAT:		
		intézkedés nem szükséges		
MEGÉPÍTETT VÉDEKEZÉSI MŰVEK:				
felszíni vízelvezetés, vízvezeték javítás, terep- rendezés				
UTÁNVIZSGÁLAT IDEJE, EREDMÉNYE:				
1980.IX.27. a terület rendezett				
VIZSGÁLATOT VÉGZŐ SZERV: Bány.Kut.Int. 1973. MÁFI TFSZ 1973, BME ÁFT 1980			IRODALMI HIVATKOZÁS:	

MEGYE: Heves		FELSZÍNMOZGÁSOS TERÜLETEK NYILVÁNTARTÓ LAPJA 01-000-4-1		SORSZÁM: 10
TAJEGYSÉG: Ózdi-medence	HELY: BÜKKSZÉK Gyöngyvirág-tető	MOZGÁS IDEJE: ismétlődő	MOZGÁS TÍPUS: súvadás	
HELYSZÍNRAJZ: 		FÖLDTANI VISZONYOK: középsőoligocén agyag, agyagmárga, fedő pleisztocén barna agyag		
		VÍZFÖLDTANI VISZONYOK: felszíni víz, talajvíz nincs, szivárgó víz időszakos		
		FELSZÍNHAJLÁS, NÖVÉNYZET, BEÉPÍTETTSÉG: lankás domboldal, cserjés, füves térszín		
		VIZSGÁLATOK TERJEDELME ÉS EREDMÉNYEI: helyszíni megfigyelés, feltárás nem készült		
MOZGÁS LEFOLYÁSA, IDŐTARTAMA, SEBESSÉGE: közepes sebességű				
MOZGÁS KITERJEDÉSE:	FÜGGŐLEGESEN:	1 - 4	MOZGÁSBAN RÉSZTVEVŐ ANYAGOK FIZIKAI JELLEMZŐI: anyagvizsgálat nem volt	
	HOSSZÚSÁGA:	80 - 100		
	SZÉLESSÉGE:	30 - 50		
	MOZGÓ TÖMEG:	kb. 10.000 m <sup>3</sup>		
	200	TENGERSZINT FELETT:		A MOZGÁS KÖZVETLEN OKAI: szivárgó víz
ELMOZDULÁS MÉRTÉKE:	VÍZSZINTES:	10 - 15	m	
	FÜGGŐLEGES:	5 - 8	m	VÉDEKEZÉSI JAVASLAT: vízelvezetés, völgy lecsapolás
OKOZOTT KÁR:		térszínváltozás		
MEGÉPÍTETT VÉDEKEZÉSI MŰVEK: intézkedés nem történt				
UTÁNVIZSGÁLAT IDEJE, EREDMÉNYE: 1980.IX.27. rendezetlen terület, csökkenő mozgás-veszélyesség				
VIZSGÁLATOT VÉGZŐ SZERV:		MAFI TFSZ 1973, BME ÁFT 1980		IRODALMI HIVATKOZÁS: -



ENO: 2126 ✓

10.95

MEGYE: Hercs		12/a FELSZÍNMOZGÁSOS TERÜLETEK NYILVÁNTARTÓ LAPJA		307-121		SORSZÁM: 01-030- -4-4	
TÁJEGYSÉG: Ordináció		HELY: Bükkföldi Béke utca, Spárfalva mellék		MOZGÁS IDEJE: 1999. május +		MOZGÁS TÍPUS: szivárgás	
HELYSÍZÍNRAJZ:				FÖLDTANI VISZONYOK: 2000. október-10 vándor, szivárgó, szivárgó, szivárgó, szivárgó			
				VÍZFÖLDTANI VISZONYOK: vándor, szivárgó, szivárgó, szivárgó			
				FELSZÍNHAJLÁS, NOVÉNYZÉT, BEÉPÍTETTSÉG: fűvel borított			
				VIZSGÁLATOK TERJEDELME ÉS EREDMÉNYEI: Geokhémiai, geokhémiai, geokhémiai, geokhémiai (En 10.95)			
MOZGÁS LEFOLYÁSA, IDŐTARTAMA, SEBESSÉGE:							
MOZGÁS KITERJEDÉSE:		FÜGGŐLEGESEN: 3,5 m		MOZGÁSBAN RÉSZTVEVŐ ANYAGOK FIZIKAI JELLEMZŐI: Lásd En 10.95			
		HOSSZÚSÁGA: m					
		SZÉLESSÉGE: 60 m		A MOZGÁS KÖZVETLEN OKA: 1999. évi vízszint emelkedés			
		MOZGÓ TÖMEG: 4000 m <sup>3</sup>					
		TENGERSZINT FELETT:					
ELMOZDULÁS MÉRTEKE:		VÍZSZINTES: 1-2 dm		VÉDEKEZÉSI JAVASLAT: - vízszint alatti vízszint megemléke - vízszint, vízszint, vízszint, vízszint - vízszint, vízszint, vízszint, vízszint			
		FÜGGŐLEGES: m					
OKOZOTT KÁR:							
MEGÉPÍTETT VÉDEKEZÉSI MŰVEK:							
UTÁNVIZSGÁLAT IDEJE, EREDMÉNYE:							
VIZSGÁLATOT VÉGZŐ SZERV: Lásd - Geokhémia Bt. 2000. július				IRODALMI HIVATKOZÁS:			